



LIFE
IP AZORES NATURA

Proteção ativa e gestão integrada
da Rede Natura 2000 nos Açores

LIFE IP AZORES NATURA – LIFE17 IPE/PT/000010



Secretaria Regional do Ambiente
e Alterações Climáticas



Capacitação

- Capacitação Interna

Troca de conhecimentos no âmbito dos trabalhos de conservação da natureza em ilhéus – Visita aos ilhéus da Graciosa

Identificação, anilhagem e estudo de aves



Conservação Marinha

- Implementação de trabalhos integrados para a conservação das aves marinhas
 - Restauro de habitat nos ilhéus

Monitorização das 15 caixas de abrigo para os garajaus

Recolha de dados sobre a colónia de garajaus

Monitorização dos 100 ninhos artificiais (50 para painho e 50 para frulho/alma-negra)

Substituição do ARU - Prospecção acústica passiva com deteção de aves

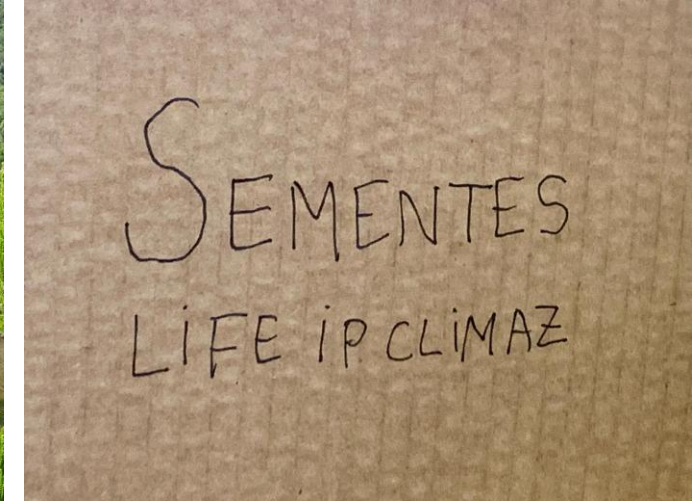


Conhecimento (e novos dados)

- Conservação da flora endêmica
- Conservação *ex-situ*

Recolha de sementes (17 espécies-alvo)

Banco de Sementes



GOVERNO DOS AZORES | Ficha de Recolha de Sementes | Banco de Sementes

ID coleção: Life climaz | Inventário para: SI4 | Código entre-rua: SI4
 Âmbito: Life climaz | Projeto: SI4 - Projeto LIFE (para a gestão)

Identificação e localização
 Espécie: Pisonia azorica
 Colector (es): Via's Norde Silva e Clara Alberto
 Ilha e Concelho: São Jorge, Velas | Freguesia: Santo Amaro
 Local: Caminho por baixo do aeroporto

Data de colheita: 09 / 09 / 2024 | Amostra de herbário: SIM SI4 N*
 UTM (WGS84): Latitude: 38.663305° Longitude: -28.174545° | Altitude (m):

Dados da amostra e do habitat				Estado fenológico		Exposição		Declive
Dimensão da amostra				Mais Flores que Frutos	N	N-W	6-10%	SI4
N.º de plantas encontradas:	1	2-5	5-10		N-E	N-W	6-10%	
Quantas amostradas:	25-50	50-100	100-1000	1000+	E	S-W	11-20%	
	25	50	100	1000+	S-E	S	21-30%	
	50-100	100-1000	1000+		Nordeste p.	Centro p.	31%	

Frutos recolhidos do(s) SIM NÃO Parcialmente

Ameaças: Plantas exóticas Poluição de águas Limpezas camarárias Atorro
 Doenças Herbívora Desabastecimentos Pastagem de animais Depósitos de inertes

Espécies associadas (1 a 5 espécies para as afiliações):
P. hookeriana undulatum, Laurus azorica,

Notas do local:
Caminho por baixo do aeroporto, num largo junto a uma habitação.

Notas de colheita:

Conservação Terrestre

- Implementação de trabalhos de controlo de espécies exóticas invasoras
- Controlo e erradicação de espécies de flora invasora

Remoção de cerca de 2 ha de:


Arundo donax (cana)

Rubus ulmifolius (silvado-bravo)

Juncus acutus (junco)

Hedychium gardneranum (coniteira)

Cyrtomium falcatum (feto-azevinho)

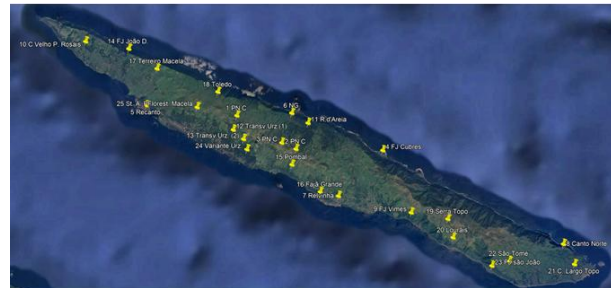


Conhecimento (e novos dados)

- Avaliação da distribuição e conservação do *Nyctalus azoreum* (morcego-dos-Açores)

Inventariação de campo com amostragem acústica, mapeamento e tratamento de dados das espécies de morcegos existentes na ilha

Amostragem em 25 pontos de monitorização acústica, ao longo de toda a ilha



Ficha de campo amostragem acústica - Morcegos dos Açores
 Nome e contacto Responsável amostragem acústica: VN Filipa Pinto e TS Rui Sequeira com colaboração de TS Marta Cunha e TS Anabela Silva
 Sistema de Coordenadas utilizado: WGS84

Código detetor	Código local (se existir)	Coordenadas (preferencialmente datum WGS84, em graus decimais)	Data e hora colocação	Data e hora recolha	Habitats dominantes	Nome Vídeo Nome da foto	Observed	
		lat	long					
A077	15	38.630739	-28.0608	02/11/2023 09h45 19 Rua Sequeira	03/11/2023 07h16 19 Rua Sequeira	Pastagem	20231102_064848 20231102_064935	Colocado na ramagem da urze.
A076	24	38.640093	-28.094963	02/11/2023 09h59 19 Rua Sequeira	03/11/2023 07h43 19 Rua Sequeira	Floresta	20231102_100300 20231102_100139	
A078	13	38.650657	-28.109169	02/11/2023 10h23 19 Rua Sequeira	03/11/2023 08h29 19 Rua Sequeira	Floresta	20231102_102825 20231102_102740	
A067	12	38.660515	-28.121336	02/11/2023 10h24 19 Rua Sequeira	03/11/2023 08h32 19 Rua Sequeira	Matos e arbustos/ Charca	20231102_104222 20231102_104207	Pivô em a charco e está de Sery Florestais
A071	1	38.669347	-28.117277	02/11/2023 10h49 19 Rua Sequeira	03/11/2023 08h37 19 Rua Sequeira	Pastagem	20231102_111039 20231102_111023	Colocado em marcação de trilho (GR X)
A069	3	38.647962	-28.070901	02/11/2023 11h07 19 Rua Sequeira	03/11/2023 08h50 19 Rua Sequeira	Pastagem	20231102_111850 20231102_111841	Colocado em marcação de trilho (GR X) Espaço de Pastagem
A068	2	38.643125	-28.067356	02/11/2023 11h17 19 Rua Sequeira	03/11/2023 08h55 19 Rua Sequeira	Urbano/ Pastagem	20231102_114308 20231102_114253	Colocado em marcação de trilho (GR X)
A072	18	38.695364	-28.146458	02/11/2023 11h40 19 Rua Sequeira	03/11/2023 08h58 19 Rua Sequeira	Floresta/ Pastagem	20231102_115341 20231102_115337	Colocado em marcação de trilho (GR X)
A073	17	38.708669	-28.197386	02/11/2023 11h52 19 Rua Sequeira	03/11/2023 08h49 19 Rua Sequeira	Floresta/ Pastagem	20231102_115341 20231102_115337	Colocado em marcação de trilho (GR X)

Conservação Terrestre

- Implementação de boas práticas para a conservação de habitats terrestres
- Boas práticas para a conservação terrestre

Abertura de 4 canais nos passadiços na Lagoa dos Cubres

Revestimento dos passadiços em empedrado



Acompanhe e participe neste projeto!



LIFEIPNATURA



@LIFEIPNATURA



lifeip.azoresnatura@azores.gov.pt



(+351) 296 206 700

<https://www.lifeazoresnatura.eu/>



GOVERNO
DOS AÇORES

Secretaria Regional do Ambiente
e Alterações Climáticas



Muito Obrigado!

